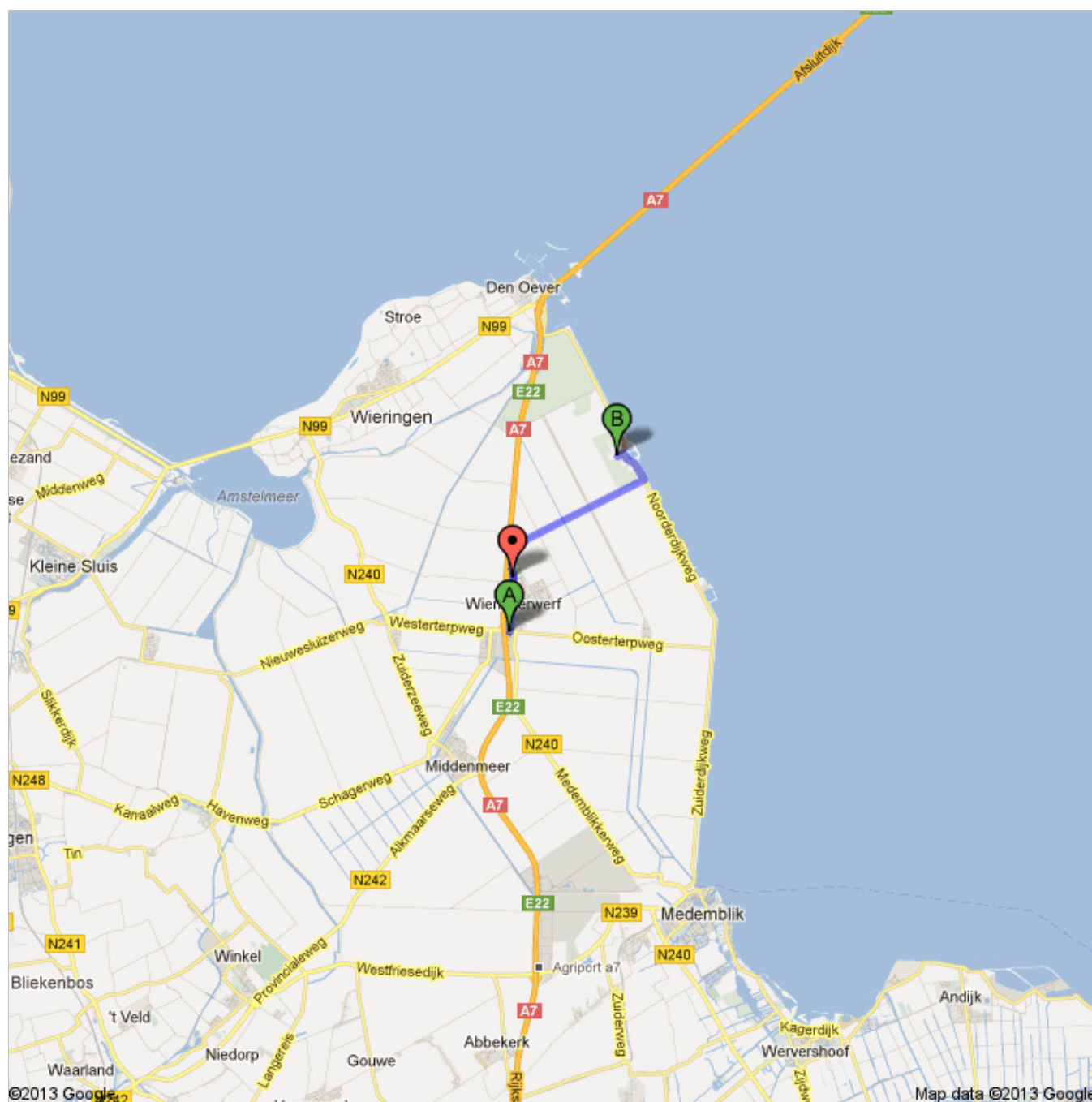


**Routebeschrijving naar Onbekende weg**

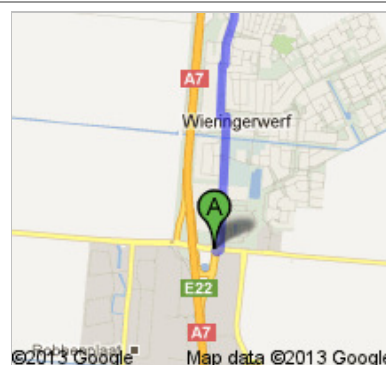
8,2 km – ca. 12 min.

Vanaf afslag 13 Wieringerwerf naar Dijkgatbos Noorderdijkweg 23a



A Onbekende weg

1. Vertrek in **zuidoostelijke** richting naar **Oosterterweg/N240**



rijd 66 m
totaal 66 m

2. Verlaat de rotonde en neem afrit **Terpweg**
Ongeveer 2 min. rijd 900 m
totaal 1,0 km

3. Sla rechtsaf naar de **Ingenieur Smedingplein** rijd 40 m
totaal 1,0 km

4. Weg vervolgen naar **Terpstraat** rijd 290 m
totaal 1,3 km

5. Sla rechtsaf om op de **Terpstraat** te blijven rijd 16 m
totaal 1,3 km

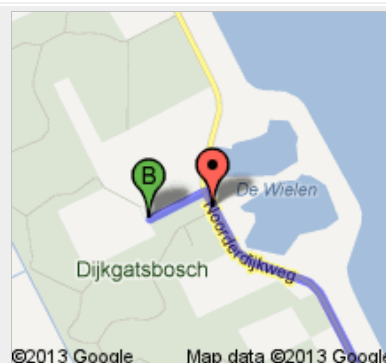
6. Sla linksaf om op de **Terpstraat** te blijven
Ongeveer 50 sec. rijd 290 m
totaal 1,6 km

7. Weg vervolgen naar **Oom Keesweg**
Ongeveer 1 min. rijd 1,1 km
totaal 2,7 km

8. Sla rechtsaf om op de **Oom Keesweg** te blijven
Ongeveer 5 min. rijd 4,3 km
totaal 7,0 km

9. Sla linksaf naar de **Noorderdijkweg**
Ongeveer 2 min. rijd 1,0 km
totaal 8,0 km

10. Sla linksaf
Ongeveer 54 sec. rijd 200 m
totaal 8,2 km



B Onbekende weg

Deze aanwijzingen zijn alleen bedoeld om uw reis te plannen. De omstandigheden op de weg kunnen als gevolg van wegwerkzaamheden, verkeersdrukke, het weer of andere situaties afwijken van het resultaat op de kaart. Houd daar bij het plannen van uw reis rekening mee. En niet rechts inhalen of bumperkleven!

Kaartgegevens ©2013 Google

Was de routebeschrijving onjuist? Zoek uw route op maps.google.nl en klik op 'Een probleem melden' in de linkerbenedenhoek.